










ZONE PUBBLICHE E DI INTERESSE GENERALE

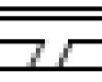

Zona per servizi di interesse generale

-  Z1 Zone per attrezzature civili di interesse urbano
-  Z2 Zone per attrezzature sanitarie e ospedaliere
-  Z3 Zone per impianti tecnologici
-  Z4 Zone per impianti sportivi





Zone di interesse naturale

-  Z5 Zone di pregio naturalistico, geomorfologico e paesaggistico
-  Z6 Fascia di rispetto per impianti tecnologici
-  Z7 Zone inedificabili di rispetto dell'abitato
-  Z8 Zone con vincolo archeologico
-  Z9 Zone dei corsi d'acqua





Zona per la viabilità e la ferrovia

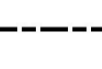

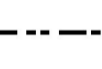









-  Z10 Zone per la viabilità
-  Z11 Tracciato ferroviario

Zona per insediamenti a prevalenza residenziale

-  Z12 Zone residenziali esistenti e di completamento di Porto Rotondo (B6)
-  Z13 Zone residenziali di espansione esterne ad Olbia centro (C2)
-  Z14 Zone soggette a piano di risanamento urbanistico ex. L.R. 23/85
-  Z15 Zone turistiche (F)

ZONE PRODUTTIVE

-  Z16 Zone produttive del nucleo di industrializzazione (D1) (Vedi Piano Regolatore Zona Industriale)
-  Z17 Zone terziarie e commerciali (D2)
-  Z18 Zone agricole irrigue destinate alla produzione agricola (E1)
-  Z19 Nuovi approdi turistici

-  L1 Limite delle sub-zone omogenee
-  L2 Perimetro dell'intervento urbanistico preventivo
-  L3 Perimetro del piano di risanamento urbanistico ex L.R. 23/85
-  L4 Limite del rispetto cimiteriale e depuratore
-  L5 Limite soprintendenza archeologica
-  L6 Perimetro aree PAI
-  L7 Perimetro fasce (servizi)
-  L8 Fascia dei 300 metri dal mare
-  L9 Fascia costiera PPR 2km
-  L10 Fascia di rispetto gasdotto
-  L11 Perimetro Parco Fluviale del Padrongianus
-  L12 Limite confine Comunale

 INSTALLAZIONE IPPC CONSORTILE

 **GALLURA**
CONSORZIO INDUSTRIALE PROVINCIALE NORD EST SARDEGNA - GALLURA
 ENTE PUBBLICO (ART. 3, L. R. N° 10 DEL 25.07.08)
 Iscr. Reg. Imprese di Sassari n° 113021 - C.F. 82004630099 - P.Iva 03022750902
 SETTORE IGIENE AMBIENTALE

**ADEGUAMENTO FUNZIONALE
 DELL'INSTALLAZIONE I.P.P.C. CONSORTILE
 SITA IN LOCALITA' "SPIRITU SANTU" - OLBIA**

PROCEDURA CONGIUNTA VIA / AIA

STUDIO DI IMPATTO AMBIENTALE

ELABORATO **SIA.01.PL.4** Programma di Fabbricazione - P di F
 Scala 1:10.000

GRUPPO LAVORO COMMITTENZA:		IL PRESIDENTE	
Ing. Giovanni Maurioli	Progettista incaricato	Geom. Mario Enzo Gallo	
Ing. Marco Chessa	Collaboratore	IL DIRETTORE GENERALE	
Dott. Sandro Zili	Collaboratore	Dott. Aldo Carlo	
Ing. Angelo Manca	Collaboratore	IL RESPONSABILE DEL PROCEDIMENTO	
Geom. Fabrizio Patta	Collaboratore	Ing. Antonio F. Caplu	

CONSULENTE:
 **Oikos Progetti S.r.l.**
 oikosprogetti

Rev.	Data	Descrizione	Responsabile commessa:	Verificato:	Approvato:
0	Luglio 2016	Prima emissione	GRUP. LAVORO	GRUP. LAVORO	G. MAURELLI
1					
2					
3					
4					
5					

